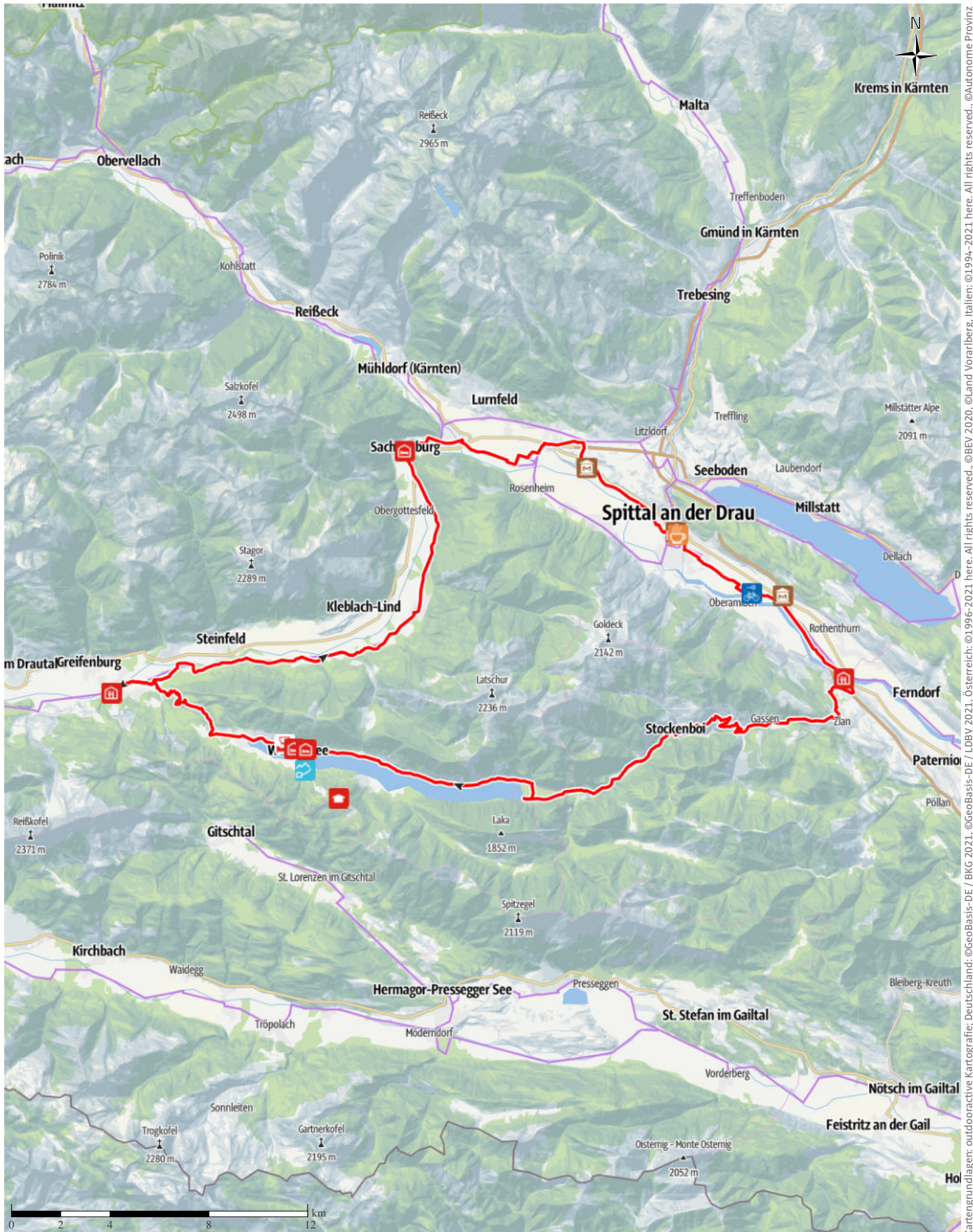


TOP Drauradweg Seitensprung: Weissensee Experience

↔ 91,6 km | ⌚ 11:55 h | ⬆️ 962 m | ⬆️ 951 m | Schwierigkeit mittel



Kartengrundlagen: outdooractive Kartografie; Deutschland: ©GeoBasis-DE / BKG 2021, ©GeoBasis-DE / LDBV 2021, Österreich: ©1996-2021 here, All rights reserved. ©BBV 2020, ©Land Vorarlberg, Italien: ©1994-2021 here, All rights reserved. ©Autonome Provinz Bozen – Südtirol – Abteilung Natur, Landschaft und Raumentwicklung, © Cartago S.R.L. Kartengrundlagen: outdooractive Kartografie; ©OpenStreetMap (www.openstreetmap.org)

TOP Drauradweg Seitensprung: Weissensee Experience

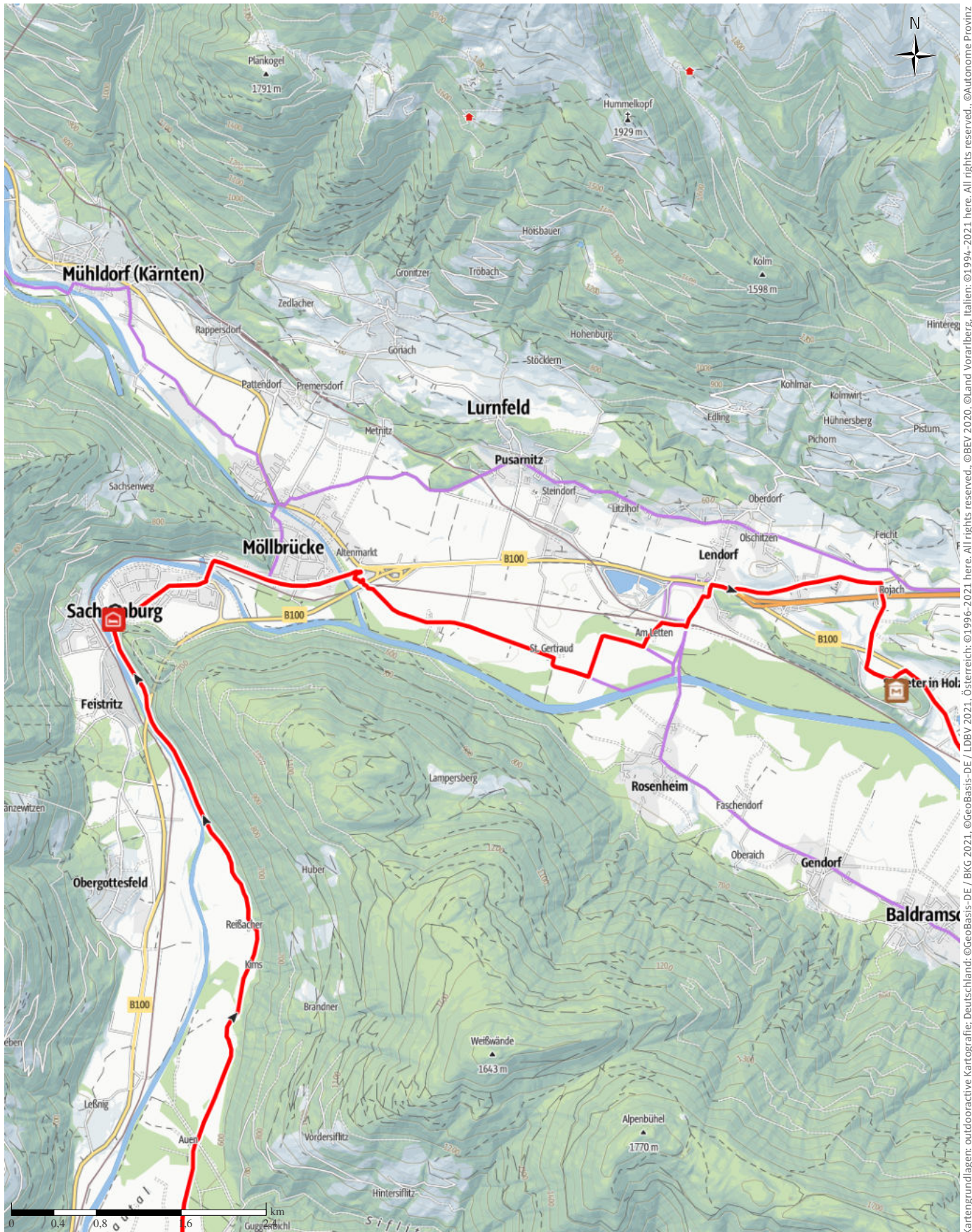
↔ 91,6 km

🕒 11:55 h

📏 962 m

📏 951 m

Schwierigkeit mittel



Kartengrundlagen: outdooractive Kartografie; Deutschland: ©GeoBasis-DE / LDBV 2021, Österreich: ©1996-2021 here, All rights reserved. ©BEV 2020, ©Land Vorarlberg, Italien: ©1994-2021 here, All rights reserved. ©Autonome Provinz Bozen – Südtirol – Abteilung Natur, Landschaft und Raumentwicklung, © Cartago S.R.L. Kartengrundlagen: outdooractive Kartografie; ©OpenStreetMap (www.openstreetmap.org)

TOP Drauradweg Seitensprung: Weissensee Experience

↔ 91,6 km | ⌚ 11:55 h | 🏔️ 962 m | 🏔️ 951 m | Schwierigkeit mittel



Kartengrundlagen: outdooractive Kartografie; Deutschland: ©GeoBasis-DE / LDBV 2021, Österreich: ©1996-2021 here. All rights reserved. ©BBV 2020, ©Land Vorarlberg, Italien: ©1994-2021 here. All rights reserved. ©Autonome Provinz Bozen – Südtirol – Abteilung Natur, Landschaft und Raumentwicklung, © Cartago S.R.L. Kartengrundlagen: outdooractive Kartografie; ©OpenStreetMap (www.openstreetmap.org)

TOP Drauradweg Seitensprung: Weissensee Experience

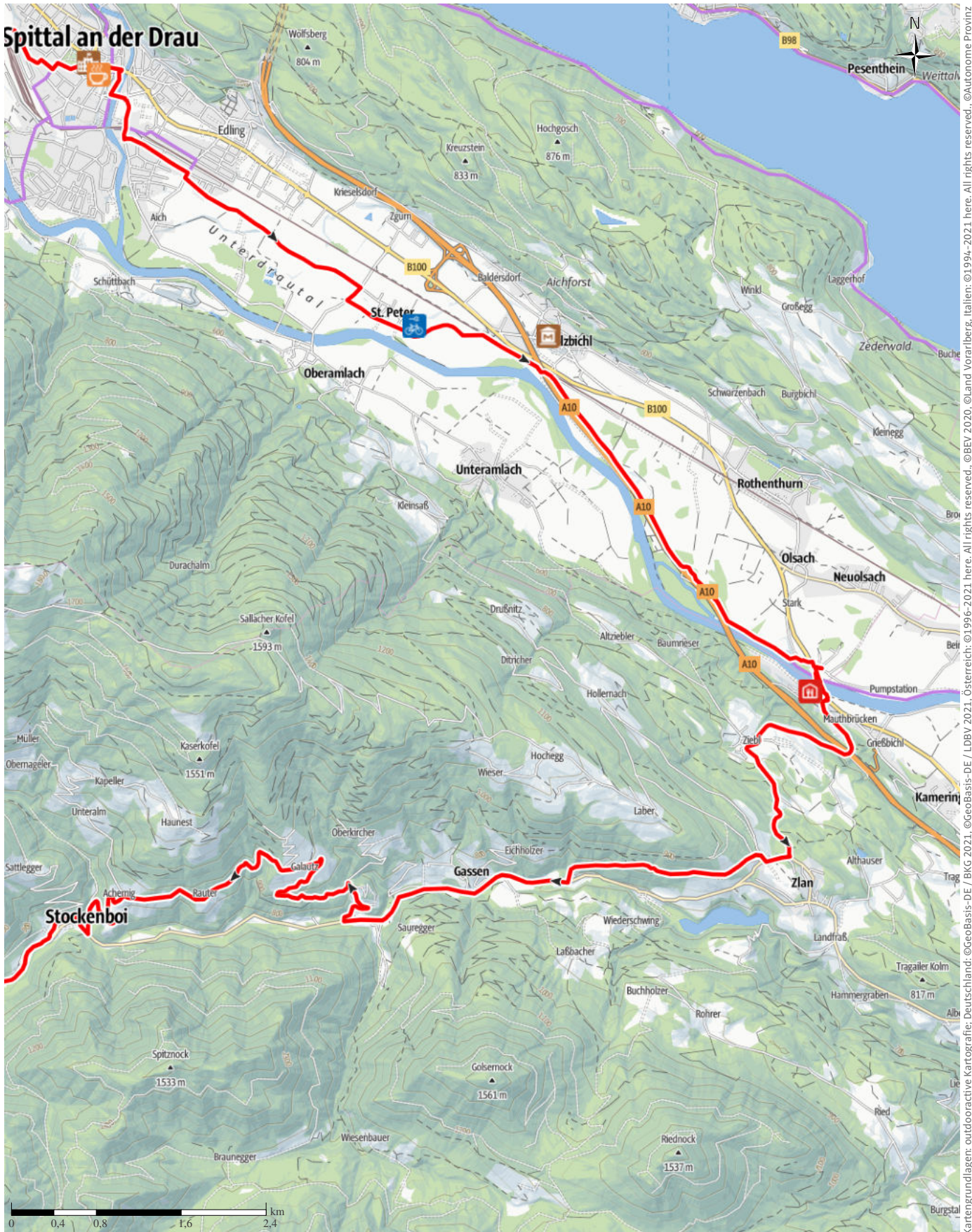
↔ 91,6 km

🕒 11:55 h

⬆️ 962 m

⬆️ 951 m

Schwierigkeit mittel



Kartengrundlagen: outdooractive Kartografie; Deutschland: ©GeoBasis-DE / LDVB 2021, ©GeoBasis-DE / BKG 2021, ©BBV 2020, ©Land Vorarlberg, Italien: ©1994-2021 here. All rights reserved. ©Autonome Provinz Bozen – Südtirol – Abteilung Natur, Landschaft und Raumentwicklung, © Cartago S.R.L. Kartengrundlagen: outdooractive Kartografie; ©OpenStreetMap (www.openstreetmap.org)

TOP Drauradweg Seitensprung: Weissensee Experience

↔ 91,6 km

🕒 11:55 h

⬆️ 962 m

⬆️ 951 m

Schwierigkeit mittel



Kartengrundlagen: outdooractive Kartografie; Deutschland: ©GeoBasis-DE / LDBV 2021, Österreich: ©1996-2021 here, All rights reserved. ©BBV 2020, ©Land Vorarlberg, Italien: ©1994-2021 here, All rights reserved. ©Autonome Provinz Bozen – Südtirol – Abteilung Natur, Landschaft und Raumentwicklung, © Cartago S.R.L. Kartengrundlagen: outdooractive Kartografie; ©OpenStreetMap (www.openstreetmap.org)

TOP Drauradweg Seitensprung: Weissensee Experience

↔ 91,6 km

🕒 11:55 h

⬆️ 962 m

⬆️ 951 m

Schwierigkeit mittel



Kartengrundlagen: outdooractive Kartografie; Deutschland: ©GeoBasis-DE / BKG 2021, ©GeoBasis-DE / LDBV 2021, Österreich: ©1996-2021 here. All rights reserved. ©BBV 2020, ©Land Vorarlberg, Italien: ©1994-2021 here. All rights reserved. ©Autonome Provinz Bozen – Südtirol – Abteilung Natur, Landschaft und Raumentwicklung, © Cartago S.R.L. Kartengrundlagen: outdooractive Kartografie; ©OpenStreetMap (www.openstreetmap.org)

TOP Drauradweg Seitensprung: Weissensee Experience

↔ 91,6 km

🕒 11:55 h

⬆️ 962 m

⬆️ 951 m

Schwierigkeit mittel



Kartengrundlagen: outdooractive Kartografie; Deutschland: ©GeoBasis-DE / LDBV 2021, Österreich: ©1996-2021 here, All rights reserved, ©BBV 2020, ©Land Vorarlberg, Italien: ©1994-2021 here, All rights reserved, ©Autonome Provinz Bozen – Südtirol – Abteilung Natur, Landschaft und Raumentwicklung, © Cartago S.R.L. Kartengrundlagen: outdooractive Kartografie; ©OpenStreetMap (www.openstreetmap.org)

TOP Drauradweg Seitensprung: Weissensee Experience

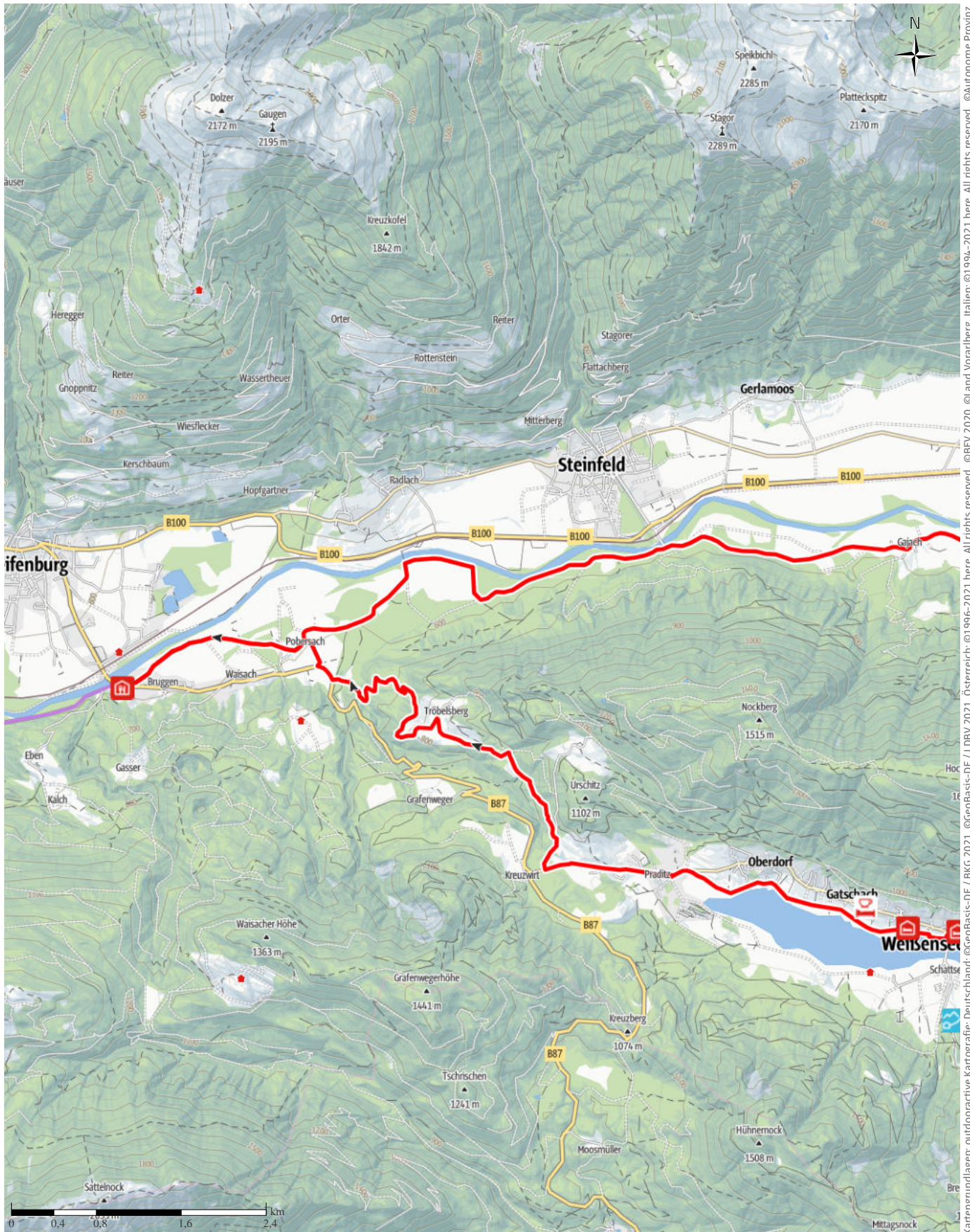
↔ 91,6 km

🕒 11:55 h

⬆️ 962 m

⬆️ 951 m

Schwierigkeit mittel



Bozen – Südtirol – Abteilung Natur, Landschaft und Raumentwicklung, © Cartago S.R.L. Kartengrundlagen: outdooractive Kartografie, ©OpenStreetMap (www.openstreetmap.org) Kartengrundlagen: outdooractive Kartografie; Deutschland: ©GeoBasis-DE / LDBV 2021, Österreich: ©1996-2021 here, All rights reserved, ©BEV 2020, ©Land Vorarlberg, Italien: ©1994-2021 here, All rights reserved, ©Autonome Provinz

TOP Drauradweg Seitensprung: Weissensee Experience

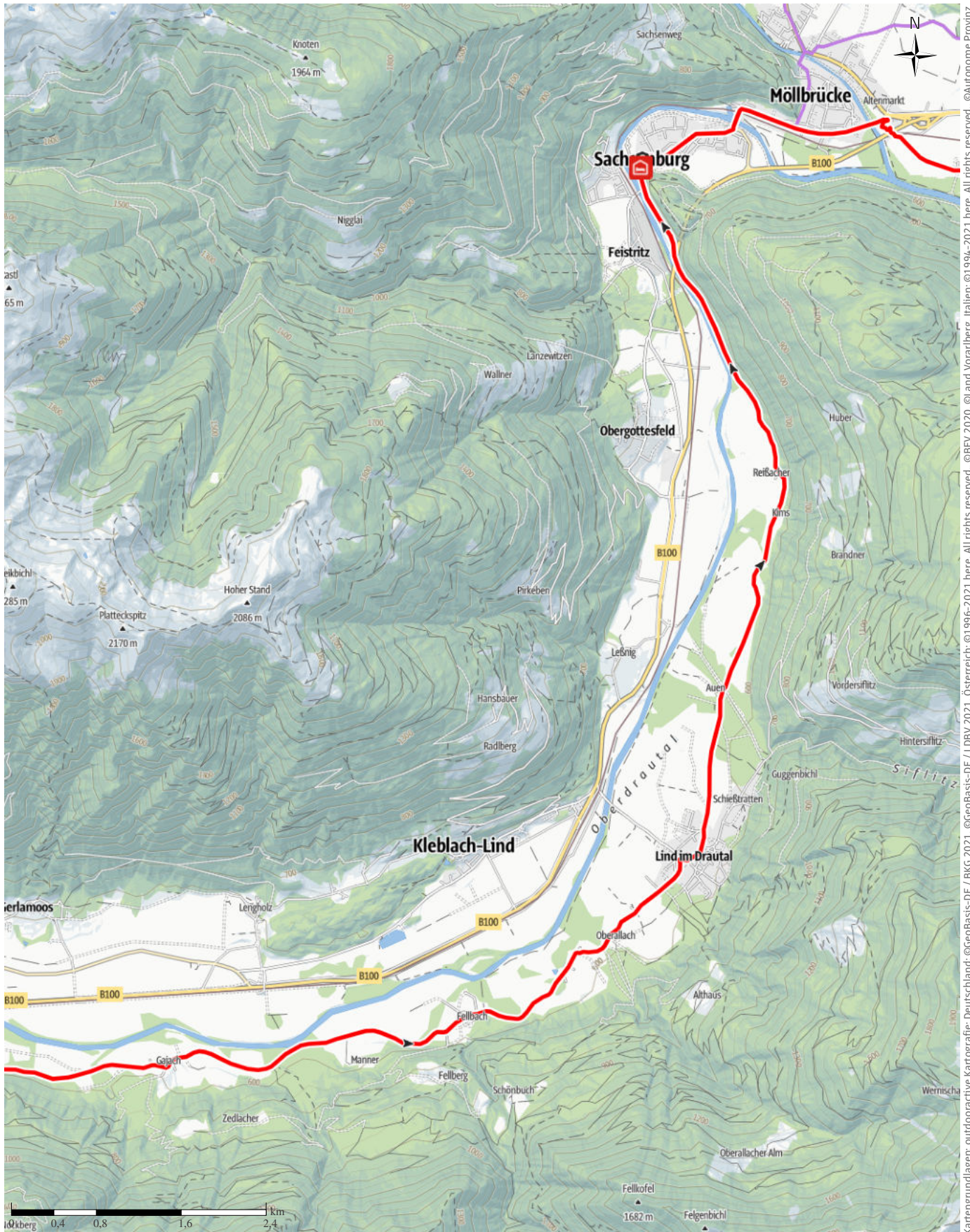
↔ 91,6 km

🕒 11:55 h

📏 962 m

📏 951 m

Schwierigkeit mittel



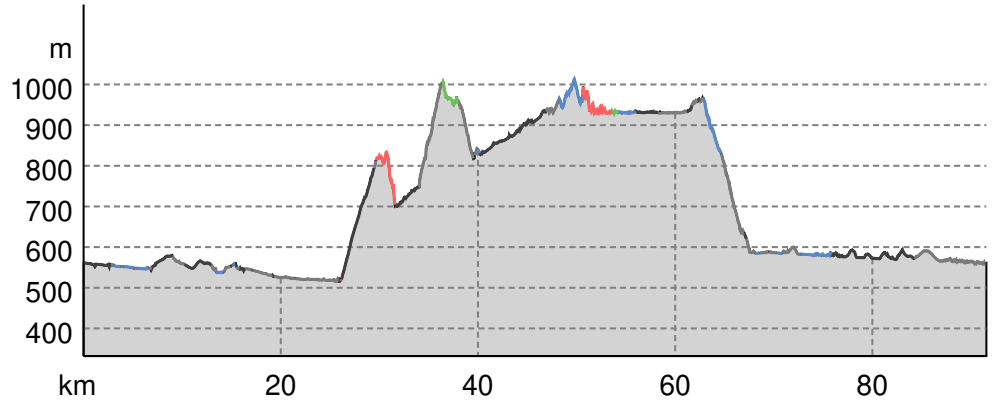
Kartengrundlagen: outdooractive Kartografie; Deutschland: ©GeoBasis-DE / LDBV 2021, Österreich: ©1996-2021 here, All rights reserved. ©BBV 2020, ©Land Vorarlberg, Italien: ©1994-2021 here, All rights reserved. ©Autonome Provinz Bozen – Südtirol – Abteilung Natur, Landschaft und Raumentwicklung, © Cartago S.R.L. Kartgrundlagen: outdooractive Kartografie; ©OpenStreetMap (www.openstreetmap.org)

TOP Drauradweg Seitensprung: Weissensee Experience

Wegarten

Asphalt	37,4 km
Schotterweg	13,9 km
Naturweg	2,3 km
Pfad	5 km
Straße	33 km

Höhenprofil



Tourdaten

Radtour

Strecke	↔ 91,6 km
Dauer	🕒 11:55 h
Aufstieg	⬆️ 962 m
Abstieg	⬇️ 951 m

Schwierigkeit **mittel**

Kondition **●●●●●**

Technik **●●●●●**

Höhenlage

1.013 m

516 m

Beste Jahreszeit

JAN	FEB	MÄR
APR	MAI	JUN
JUL	AUG	SEP
OKT	NOV	DEZ

Bewertungen

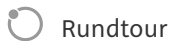
Autoren

Erlebnis **●●●●●**

Landschaft **●●●●●**

Weitere Tourdaten

Auszeichnungen



Drauradweg Wirte

Aktualisierung: 31.01.2022



Quelle
Kärnten
 Völkermarkter Ring 21
 9020 Klagenfurt am Wörthersee
 Telefon +43 463 3000
 Fax +43 463 3000 60
 info@kaernten.at
<http://www.kaernten.at>

Durch kühle Auen und gepflegte bäuerliche Kulturlandschaft führt Sie diese Tagestour von Sachsenburg an die Ufer des türkisblauen Weissensees.

Als Naturidyll präsentiert sich der Sachsenburger Markt

als ein Ort heiterer Gelassenheit. Hier startet Ihre Rundtour in Richtung Westen, wo Sie die kleine Stadt Spittal an der Drau, mit seinem Schloss Porcia empfängt. Das Schloss beherbergt das Museum für Volkskultur. Weiter geht es nach Süden zur unberührten Natur des Weissensees. Hier müssen Sie das Fahrrad gegen einen Sitzplatz am Schiff tauschen und einen Teil der Strecke am Wasser hinter sich bringen. Wenn man schon mal am Weissensee ist, kann man auch die tolle Aussicht von oben genießen und macht eine Auffahrt mit der Weissensee Bergbahn. Vom Weissensee geht es wieder nach Norden, ins Obere Drautal, in den Ort Greifenburg. Von hier aus geht es den Drauradweg entlang zurück zu Ihrem Ausgangspunkt in Sachsenburg, wo Sie sich vom Obmann der Drauradweg Wirte, Ferdinand Penker, im Gasthof zum Goldenen Rössl, kulinarisch verwöhnen lassen.

Autorentipp

TOP Drauradweg Seitensprung: Weissensee Experience

Nehmen Sie sich die Zeit mit der Sesselbahn hinaufzufahren und die kurze Wanderung zur Naggleralm zu machen. Der herrliche Blick auf den türkis schimmernden Alpensee und die umliegende Bergwelt wird Sie ebenso begeistern wie die Küche der Naggleralm.

Wegbeschreibung**Start der Tour**

3-Sterne Gasthof "Zum Goldenen Rössl"

Koordinaten:

DD: 46.828480, 13.349270

GMS: 46°49'42.5"N 13°20'57.4"E

UTM: 33T 374102 5187426

w3w: ///freund.unserem.zunge

Ende der Tour

3-Sterne Gasthof "Zum Goldenen Rössl"

Anreise

Diese Tour ist gut mit Bahn und Bus erreichbar.

Schutzgebiete 

Fauna-Flora-Habitat-Gebiet Obere Drau

In diesen Schutzgebieten gelten folgende Regeln:

Bitte nicht abseits der Wege gehen.

Bitte keinen Lärm machen.

Bitte keine Steine oder Mineralien sammeln.

Bitte keine Pilze sammeln.

Bitte keinen Müll liegen lassen.

Bitte keine Tiere füttern.

Bitte nur auf den markierten Flächen zelten.

Bitte kein offenes Feuer machen.

Bitte keine Pflanzen pflücken.

Bitte keine Pflanzen und Tiere aussiedeln.

Interessante Punkte

 Hotel

1 Gasthaus "Zum Goldenen Rössl"

Marktplatz 18

9751 Sachsenburg

 04769/2556

penker.ferdinand@utanet.at

<http://www.goldenes-roessler-sachsenburg.at>

Quelle: Radtouren in Österreich



 Café

2 Cafe Konditorei Moser

Jahnstraße 7

9800 Spittal an der Drau

 +43 4762 2579

office@cafe-moser.at

<http://www.cafe-moser.at>

Quelle: Drauradweg




 Gasthof

3 Landgasthof Mauthner

Mauthbrücken 9

9701 Rothenthurn

 +43 4761 320

f.duschnig@mauthner.at

<http://www.mauthner.at>

Quelle: Drauradweg




„Tipp des Autors“

 Museum

4 Museum Carantana Molzbichl

9800 Spittal an der Drau

 +43 (0) 4767/6660

museum.carantana@gmail.com

<http://www.carantana.spittal-drau.at>

Quelle: Ciclovía Alpe Adria Radweg




„Tipp des Autors“

 Museum

5 Römermuseum Teurnia/St. Peter in Holz

St. Peter in Holz 1a

9811 Lendorf

 +43 (0) 4762/33807

teurnia@landesmuseum-ktn.at

<http://www.landesmuseum-ktn.at/Landesmuseen/Teurnia>

TOP Drauradweg Seitensprung: Weissensee Experience

Quelle: Ciclovía Alpe Adria Radweg




„Tipp des Autors“

 Bergbahn Talstation

6 Weissensee Bergbahn

Techendorf 17

9762 Weissensee

 +43(0)4713/2269 oder 2220

weissensee-bergbahn@direkt.at

<http://www.weissensee-bergbahn.at>

Quelle: Kärnten



 E-Bike-Ladestation

7 Buschenschank Egger

St. Peter 11

9800 Spittal an der Drau

Quelle: Drauradweg



 Alpe bewirtschaftet

8 Naggl Alm

Quelle: Weissensee Information



 Pension

9 Ferienhaus Holzer

Gatschach 30

9762 Weissensee

 +43 (0) 4713 2379

info@holzer-weissensee.at

<http://www.holzer-weissensee.at>

Quelle: NLW Tourismus Marketing GmbH



 Hotel

10 Regitnig - 4* Hotel & Chalets

Techendorf 33

9762 Weissensee

 +43 (0) 4713 2225

info@regitnig.com

<https://www.regitnig.com>

Quelle: NLW Tourismus Marketing GmbH




 Hotel

11 Genießerhotel Die Forelle

Techendorf 80

9762 Weissensee

 +43 (0) 4713 2356

info@dieforelle.at

<http://www.dieforelle.at>

Quelle: NLW Tourismus Marketing GmbH




 Gasthof

12 Gasthaus Wulz

Bruggen 8

9761 Greifenburg

 (0043) 4712 82354

info@wulz-greifenburg.at

<http://www.wulz-greifenburg.at/>

Quelle: Hohe Tauern - die Nationalpark-Region in Kärnten Tourismus GmbH



„Tipp des Autors“

 Schloss

13 Schloss Porcia | Lost Place

Quelle: Region Wörthersee-Rosental Tourismus GmbH


TOP Drauradweg Seitensprung: Weissensee Experience




Radfahren am Weissensee
Foto: Stabentheiner, Kärnten



Foto: Drauradweg



Museum Carantana Molzbichl
Foto: Ciclovía Alpe Adria Radweg



Weissensee Bergbahn
Foto: Kärnten



Bäckerei - Konditorei Holzer
Foto: Ferienhaus Holzer, NLW

TOP Drauradweg Seitensprung: Weissensee Experience



Sommeridylle am Weissensee

Foto: Ferienhaus Holzer, NLW



Hotel Regitnig Restaurant im Regitnig

Foto: Regitnig - 4* Hotel & Chalets, NLW

Zeichenerklärung

Topografie

	Wald, Forst
	Moor, Sumpf, Ried
	Heide
	Wohnbaufläche mit Einzelgebäude
	Gewerbefläche mit Einzelgebäude
	Friedhof
	Golfplatz
	Sportplatz, Stadion
	Stadion
	Freibad
	Weinberg
	Felszeichnung
	Staatsgrenze
	Landesgrenze
	Kreisgrenze
	Höhenlinie
	Sondernutzungsfläche
	Naturschutzgebiet

Topografische Einzelzeichen

	Berg/Gipfelkreuz
	Höhenpunkt
	Fels
	Höhle
	Kirche
	Kapelle
	Friedhof
	Schloss/Burg
	Kloster
	Denkmal
	Ruine
	Bergwerk
	Findling/Hügelgrab
	Sendemast/Turm
	Windrad
	Wasser-/Windmühle
	Aussichtspunkt

Straßen und Wege

	Autobahn
	Bundesstraße
	Kreisstraße
	Gemeindestraße
	Hauptwirtschaftsweg
	Wirtschaftsweg
	Fußweg
	Klettersteig

Lifte und Eisenbahn

	Großkabinenbahn
	Kabinenbahn
	Sessellift
	Ski-, Schlepplift
	Materialseilbahnen
	Eisenbahn
	S-Bahn
	U-Bahn
	Straßenbahn
	Bahnhof